



**PRÉFET
DE LA MAYENNE**

*Liberté
Égalité
Fraternité*

COMMUNIQUE DE PRESSE

Laval, le **13 OCT. 2021**

Usages de l'eau en période d'étiage

Seuils de vigilance sur les territoires hydrographiques de la Sarthe aval et de l'Oudon

Levée de la vigilance sur les territoires hydrographiques de la Sarthe amont, de la Mayenne amont Est et de la Mayenne médiane et aval

L'évolution des débits observés aux stations hydrométriques de référence permet de rétrograder au seuil de vigilance les territoires hydrographiques de la Sarthe aval et de l'Oudon et de lever la vigilance sur les territoires hydrographiques de la Sarthe amont, de la Mayenne amont Est et de la Mayenne médiane et aval.

- Vigilance sur les bassins hydrographiques de la Sarthe aval et de l'Oudon :

Sur ces bassins hydrographiques, il est fait appel au sens civique de tous les utilisateurs et usagers de l'eau qui sont invités à réduire volontairement leur consommation.

Pour plus de précisions, consulter [l'arrêté cadre n° 2021-05-124 du 17 mai 2021](#) limitant les usages de l'eau en période d'étiage.

Pour tout renseignement complémentaire, il convient de contacter la :

DDT de la Mayenne

Cabinet du préfet

Cabinet

Tél : 02 43 01 50 70/71/72

Mél : pref-communication@mayenne.gouv.fr



@Prefet53



Préfet de la Mayenne



@prefet53



prefet53

16 place Jean Moulin
53000 Laval

Service Eau et Biodiversité

Téléphone : 02.43.67.89.50 - Mail : ddt-seb-eau@mayenne.gouv.fr

Pour plus d'information, consulter le site internet Départemental de l'État :
www.mayenne.gouv.fr

Liste des communes concernées

Territoire de la Sarthe aval :

Arquenay, Assé-le-Béranger, Bannes, Beaumont-Pied-de-Boeuf, Blandouet-St-Jean, Bouère, Bouessay, Chéméré-le-Roi, Cossé-en-Champagne, Grez-en-Bouère, La Bazouge-de-Chéméré, La Cropte, Le Bignon-du-Maine, Le Buret, Meslay-du-Maine, Préaux, St-Brice, St-Charles-la-Forêt, St-Denis-d'Anjou, St-Denis-du-Maine, St-Georges-le-Flécharde, St-Georges-sur-Erve, St-Léger-en-Charnie, St-Loup-du-Dorat, St-Pierre-sur-Erve, Ste-Suzanne-et-Chammes, Saulges, Thorigné-en-Charnie, Torcé-Viviers-en-Charnie, Vaiges, Val-du-Maine, Voutré.

Territoire Oudon :

Athée, Ballots, Beaulieu-sur-Oudon, Bouchamps-les-Craon, Brains-sur-les-Marches, Chérancé, Congrier, Cosmes, Cossé-le-Vivien, Courbeveille, Craon, Cuillé, Denazé, Fontaine-Couverte, Gastines, La Boissière, La Chapelle-Craonnaise, La Roë, La Rouaudière, La Selle-Craonnaise, Laubrières, Livré-la-Touche, Loiron-Ruillé, Marigné-Peuton, Mée, Méral, Montjean, Niafles, Peuton, Pommerieux, Prée d'Anjou, Renazé, St-Aignan-sur-Roë, St-Cyr-le-Gravelais, St-Erblon, St-Martin-du-Limet, St-Michel-la-Roë, St-Poix, St-Quentin-les-Anges, St-Saturnin-du-Limet, Senonnes, Simple.

Cabinet du préfet

Cabinet

Tél : 02 43 01 50 70/71/72
Mél : pref-communication@mayenne.gouv.fr



@Prefet53



Préfet de la Mayenne

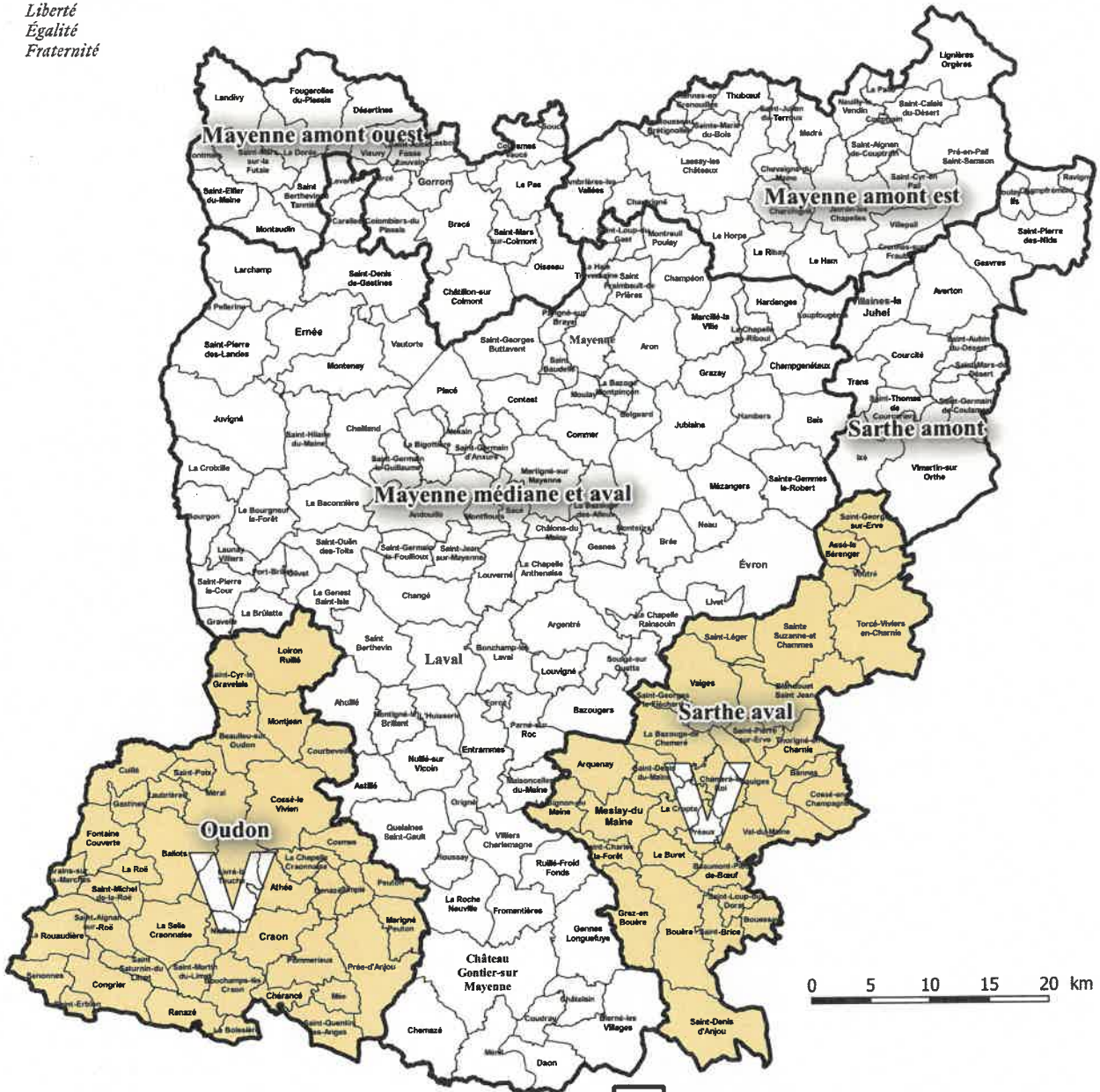



@prefet53









prefet53

16 place Jean Moulin
53000 Laval



 Limite de bassin

-  non (bassin Mayenne amont ouest)
-  non (bassin Mayenne amont est)
-  non (bassin Mayenne médiane et aval)
-  non (bassin Sarthe amont)
-  Vigilance (bassin Oudon)
-  Vigilance (bassin Sarthe aval)

Sources : BDT@IGN / DDT 53

Service/Unité : SEB/EAU

Date : 12/10/2021

Direction Départementale des Territoires de la Mayenne - Cité administrative - Rue Mac Donald BP 23009 - 53063 Laval cedex 09

Mél : pref-communication@mayenne.gouv.fr